
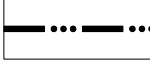

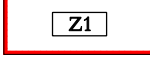
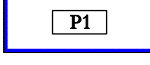
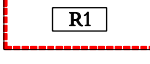

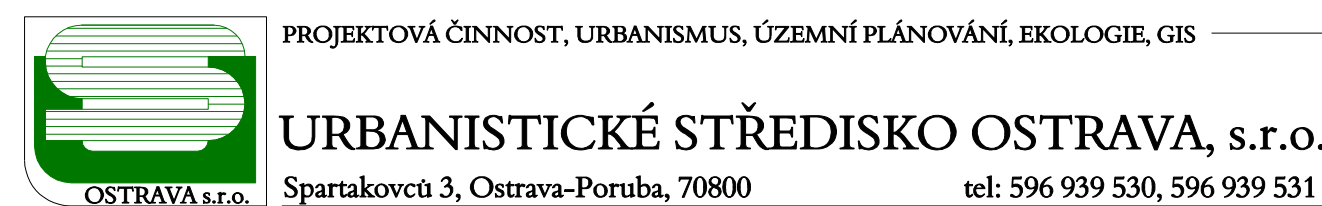


ÚZEMNÍ PLÁN LOMNICE NÁVRH ŘEŠENÍ

1. VÝKRES ZÁKLADNÍHO ČLENĚNÍ ÚZEMÍ

1 : 5 000

	HRANICE ŘEŠENÉHO ÚZEMÍ
	HRANICE KATASTRÁLNÍCH ÚZEMÍ
	HRANICE ZASTAVĚNÉHO ÚZEMÍ K 1. 3. 2014
	HRANICE ZASTAVITELNÝCH PLOCH S OZNAČENÍM
	HRANICE PLOCH PŘESTAVBY S OZNAČENÍM
	HRANICE ÚZEMNÍ REZERVY S OZNAČENÍM
	ZASTAVĚNÉ ÚZEMÍ K 1. 3. 2014



ZODP.PROJEKTANT : ING. ARCH. HELENA SALVETOVÁ	ZAK. ČÍSLO : U - 506
ZPRACOVATEL : ING. ARCH. HELENA SALVETOVÁ	
OBJEDNATEL : OBEC LOMNICE	DATUM : BŘEZEN 2013, ÚPRAVA BŘEZEN 2014