

ÚZEMNÍ PLÁN LOMNICE ZMĚNA Č. 1

NÁVRH PRO VEŘEJNÉ PROJEDNÁNÍ

3. VÝKRES VEŘEJNĚ PROSPĚŠNÝCH STAVEB, OPATŘENÍ A ASANACÍ 1 : 5 000

LEGENDA ZMĚNY

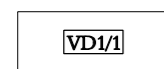


HRANICE ZASTAVĚNÉHO ÚZEMÍ K 1. 8. 2023

VEŘEJNĚ PROSPĚŠNÉ STAVBY DOPRAVNÍ A TECHNICKÉ INFRASTRUKTURY, PRO KTERÉ LZE PRÁVA K POZEMKŮM A STAVBÁM VYVLASTNIT



STAVBA PŘELOŽKY SILNICE I/45 VČETNĚ SOUVISEJÍCÍCH STAVEB

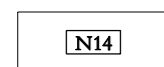


OZNAČENÍ VEŘEJNĚ PROSPĚŠNÝCH STAVEB


VEŘEJNĚ PROSPĚŠNÁ OPATŘENÍ, PRO KTERÁ LZE PRÁVA K POZEMKŮM A STAVBÁM VYVLASTNIT



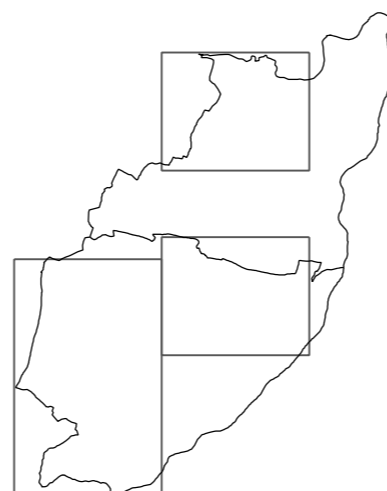
NADREGIONÁLNÍ BIODIVERZITNÍ KORIDOR



OZNAČENÍ PRVKŮ ÚSES



RUŠENÝ JEV



PODTISK: PLATNÝ ÚZEMNÍ PLÁN LOMNICE



PROJEKTOVÁ ČINNOST, URBANISMUS, ÚZEMNÍ PLÁNOVÁNÍ, EKOLOGIE, GIS

URBANISTICKÉ STŘEDISKO OSTRAVA, s.r.o.

Spartakovců 6014/3, Ostrava-Poruba, 70800

tel: 596 939 530, 596 939 531

ZODP.PROJEKTANT: ING. ARCH. HELENA SALVETOVÁ

ZAK. ČÍSLO: U - 506

ZPRACOVATEL: ING. ARCH. HELENA SALVETOVÁ

OBEC: LOMNICE

DATUM: ŘÍJEN 2023