

ÚZEMNÍ PLÁN LOMNICE




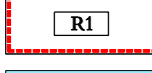


ZMĚNA Č. 1

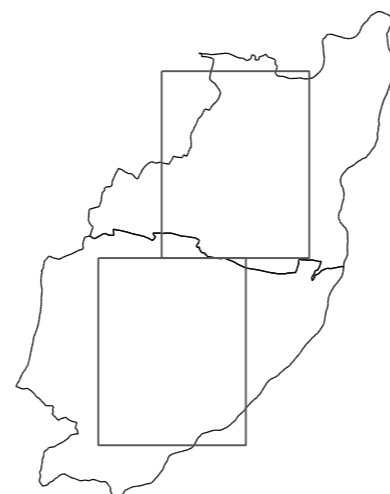
NÁVRH PRO VEŘEJNÉ PROJEDNÁNÍ

1. VÝKRES ZÁKLADNÍHO ČLENĚNÍ ÚZEMÍ

1 : 5 000

LEGENDA ZMĚNY

	HRANICE ZASTAVĚNÉHO ÚZEMÍ K 1. 8. 2023
	HRANICE ZASTAVITELNÝCH PLOCH
	HRANICE PLOCH ZMĚN V KRAJINĚ
	HRANICE KORIDORU ÚZEMNÍ REZERVY
	ZASTAVĚNÉ ÚZEMÍ K 1. 8. 2023
	RUŠENÝ JEV



PODTISK: PLATNÝ ÚZEMNÍ PLÁN LOMNICE



PROJEKTOVÁ ČINNOST, URBANISMUS, ÚZEMNÍ PLÁNOVÁNÍ, EKOLOGIE, GIS

URBANISTICKÉ STŘEDISKO OSTRAVA, s.r.o.

Spartakovců 6014/3, Ostrava-Poruba, 70800

tel: 596 939 530, 596 939 531

ZODP.PROJEKTANT: ING. ARCH. HELENA SALVETOVÁ

ZAK. ČÍSLO: U - 506

ZPRACOVATEL: ING. ARCH. HELENA SALVETOVÁ

OBEC: LOMNICE

DATUM: ŘÍJEN 2023