




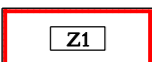

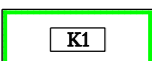


ÚZEMNÍ PLÁN LOMNICE ZMĚNA Č. 1


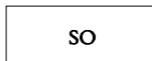

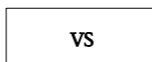

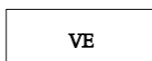


NÁVRH PRO VEŘEJNÉ PROJEDNÁNÍ

5. VÝKRES PŘEDPOKLÁDANÝCH ZÁBORŮ PŮDNÍHO FONDU









1 : 5 000

LEGENDA ZMĚNY

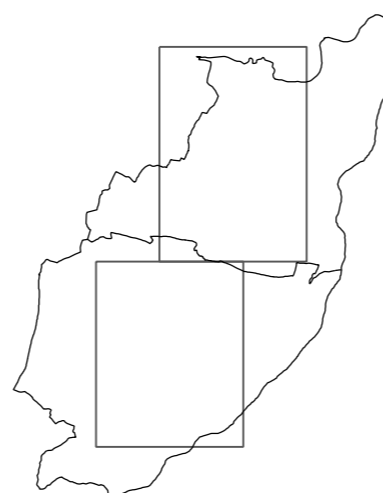
STAV	NÁVRH	
		HRANICE ZASTAVĚNÉHO ÚZEMÍ K 1. 8. 2023
		HRANICE ZASTAVITELNÝCH PLOCH
		HRANICE PLOCH ZMĚN V KRAJINĚ
		HRANICE ZÁBORU PRO PŘELOŽKU SILNICE I/45

STAV	NÁVRH	
		PLOCHY SMÍŠENÉ OBYTNÉ
		PLOCHY VÝROBY A SKLADOVÁNÍ
		PLOCHY VÝROBY A SKLADOVÁNÍ - VÝROBA ENERGIE Z OBNOVITELNÝCH ZDROJŮ
		PLOCHY ZEMĚDĚLSKÉ

ÚZEMNÍ SYSTÉM EKOLOGICKÉ STABILITY

		NADREGIONÁLNÍ BIOKORIDOR
		LOKÁLNÍ BIOCENTRUM
		LOKÁLNÍ BIOKORIDOR
		OZNAČENÍ PRVKŮ ÚSES

		RUŠENÝ JEV
---	---	------------



PODTISK: PLATNÝ ÚZEMNÍ PLÁN LOMNICE



PROJEKTOVÁ ČINNOST, URBANISMUS, ÚZEMNÍ PLÁNOVÁNÍ, EKOLOGIE, GIS

URBANISTICKÉ STŘEDISKO OSTRAVA, s.r.o.

Spartakovců 6014/3, Ostrava-Poruba, 70800

tel: 596 939 530, 596 939 531

ZODP.PROJEKTANT: ING. ARCH. HELENA SALVETOVÁ

ZAK. ČÍSLO: U - 506

ZPRACOVATEL: MARCELA VOZÁRIKOVÁ

OBEC: LOMNICE

DATUM: ŘÍJEN 2023