

# ÚZEMNÍ PLÁN LOMNICE NÁVRH ŘEŠENÍ

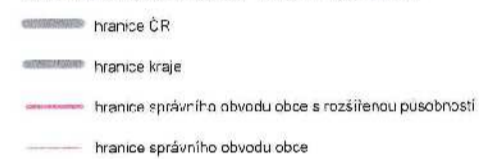
## 6. VÝKRES ŠIRŠÍCH VZTAHŮ

1 : 50 000



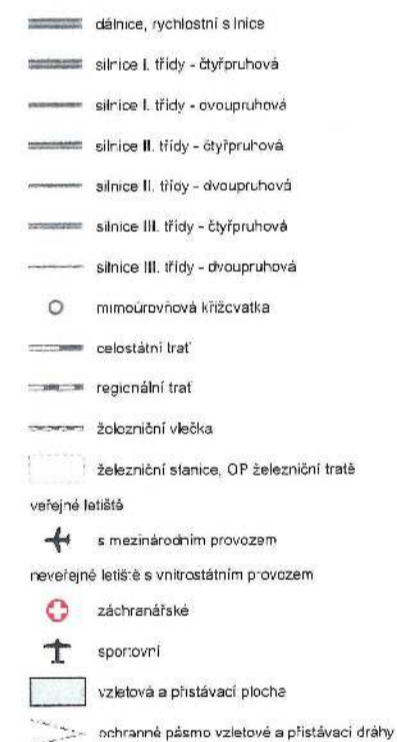
PŘEVZATO ZE ZÁSAD ÚZEMNÍHO ROZVOJE MORAVSKOSIEZSKÉHO KRAJE

### ADMINISTRATIVNĚ SPRÁVNÍ ČLENĚNÍ



### LIMITY VYUŽITÍ ÚZEMÍ

#### Doprava




#### Energetika



### Odpadové hospodářství



### Vodní hospodářství



### Ochrana přírody a krajiny



### významný krajinný horizont - nadregionální



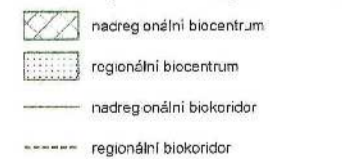
### ŘEŠENÍ ŽŮR MSK



### Specifické oblasti



### Územní systém ekologické stability



### Územní rezervy

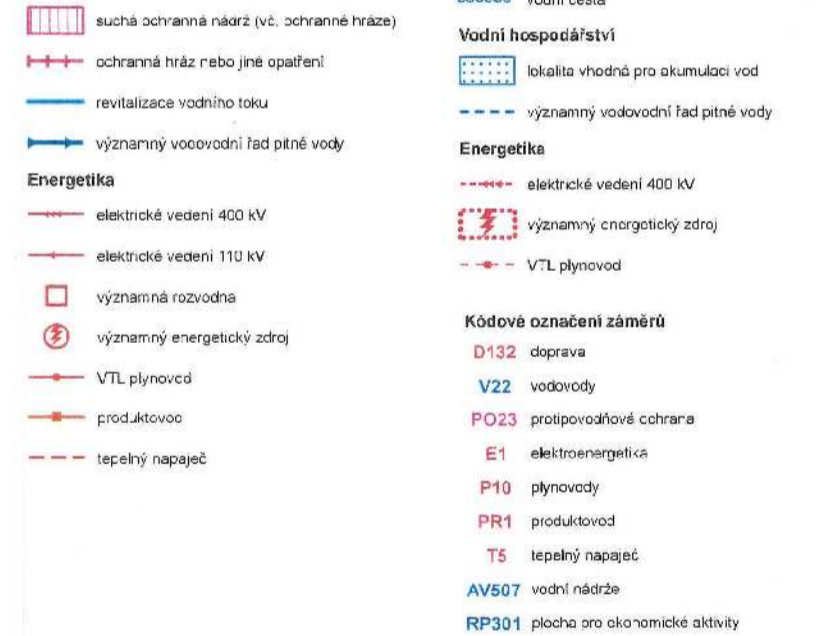


### ZÁMĚRY PŘEVZATÉ BEZ VĚCNÉ ZMĚNY ZE SCHVÁLENÝCH ÚPN VÚC

#### Veřejně prospěšné stavby




#### Ostatní záměry nadmístního významu



POZNÁMKA: NĚKTERÉ JEVI OBSAŽENÉ V LEGENDĚ SE VE VÝKRESĚ NEMUSÍ VYSKYTOVAT



URBANISTICKÉ STŘEDISKO, s.r.o.  
Spartakovců 3  
708 00 OSTRAVA Poruba  
IČ: 00562963 DIČ: CZ00562963



PROJEKTOVÁ ČINNOST, URBANISMUS, ÚZEMNÍ PLÁNOVÁNÍ, EKOLOGIE, GIS	
URBANISTICKÉ STŘEDISKO OSTRAVA, s.r.o. Spartakovců 3, Ostrava-Poruba, 70800 tel: 596 939 530, 596 939 531	
ZODP.PROJEKTANT: ING. ARCH. HELENA SALVETOVÁ	ZAK.ČÍSLO: U - 506
ZPRACOVATEL: ING. ARCH. HELENA SALVETOVÁ	
OBJEDNATEL: OBEC LOMNICE	DATUM: BŘEZEN 2013, ÚPRAVA BŘEZEN 2014